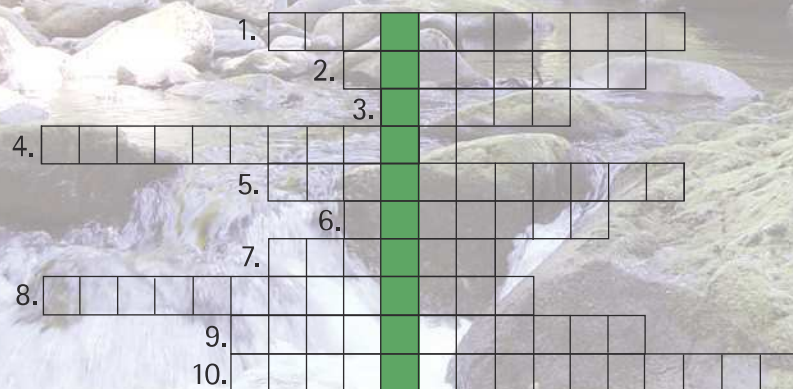


Rätsel

Nachtaktiver Einzelgänger an Bach und Fluss . . .

1. Wichtigstes Arbeitswerkzeug der Trifter?
2. Blauviolette Blume am Bachufer?
3. Aus Wasserkraft gewonnene Energie?
4. Quellbach der Wolfsteiner Ohe?
5. Fischart in sauerstoffreichen Bächen?
6. Modriges, zerfallenes Holz als Keimzelle neuen Lebens?
7. Fachbegriff für ein geologisches Naturdenkmal?
8. Mittelalterlicher Handelsweg von Passau nach Böhmen?
9. Blume mit mehrfarbigen Blüten im Schluchtwald?
10. Amphibie mit gelbschwarzer Warnfärbung?



Auflösung: siehe Rückseite

Weitere Informationen:

Tourist-Info Freyung Tourist-Info Ringelai
Rathausplatz 2 Pfarrer-Kainz-Str. 6
94074 Freyung 94160 Ringelai
Tel.: 08551-588150 Tel.: 08555-961411
touristinfo@freyung.de info@ringelai.de
www.freyung.de www.ringelai.de



Herausgeber: Naturpark Bayerischer Wald e.V., Stadt Freyung, Gemeinde Ringelai

Text und Konzeption: Matthias Rohrbacher, Naturpark Bayerischer Wald e.V.
Touristinfo Freyung, Touristinfo Ringelai

Gestaltung: Rudi Mautner GmbH, Grafenau

Abbildungen: Georg Knaus, LBV Archiv (R. Groß: Gebirgsstelze; W. Nerb: Schwarzspecht;
H. Tuschl: Wasseramsel), Dietmar Nill, Andreas Hartl, Lars Lachmann, Otto
Lendner, Dr. Helmut Linhard, Dr. Heidi Mau, Naturpark Bayerischer Wald e.V.,
Norbert Peter, Karl-Heinz Paulus, Rainer Pöhlmann, Familie Schulz, Werner
Simmet, Wasserwirtschaftsamt Passau

Die Buchberger Leite gehört zum europäischen Schutzgebietsnetz Natura 2000. Die Natur bedarf auch Ihres Schutzes. Bitte nehmen Sie Rücksicht!



Wege nicht verlassen



Tiere nicht beunruhigen



Keine Pflanzen abreißen oder mitnehmen



Keine Abfälle hinterlassen



Hunde anleinen



Erstellt vom Naturpark Bayerischer Wald e.V. und gefördert von der Regierung von Niederbayern aus Mitteln des Bayerischen Staatsministeriums für Umwelt und Gesundheit und der Europäischen Union
© Naturpark Bayerischer Wald e.V. 7/2009/10.000

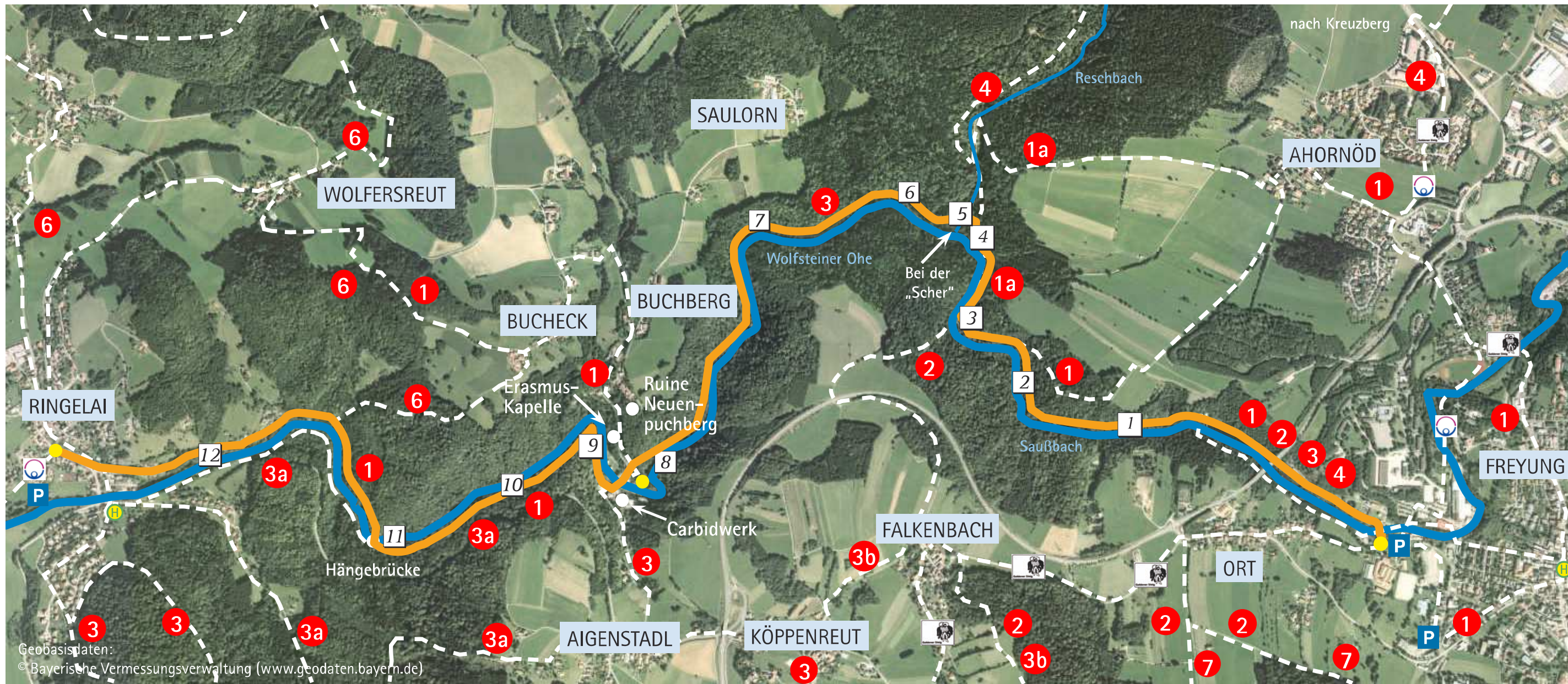
Nationale Naturlandschaften



Naturpark Bayerischer Wald



Wildbachklamm Buchberger Leite





Geobasisdaten:
© Bayerische Vermessungsverwaltung (www.geodaten.bayern.de)

Verlauf: zwischen Freyung und Ringelai am Sauß- und Reschbach und an der Wolfsteiner Ohe
Länge / Dauer: ca. 8 km / ca. 3 Stunden Gehzeit
Wege: Meist eben verlaufender und leicht begehbarer Wanderweg am Bachufer und im Schluchtwald, stellenweise auch etwas steiler und steiniger. Festes Schuhwerk wird empfohlen.



- | | | | |
|----------------------|---|-------------------------|--|
| 1 Info-Pflock | Der Arbeitstag eines Trifters | 8 Info-Tafel | Der Pfahl – ein steinalter Bote des Erdaltertums |
| 2 Info-Pflock | Das Ufer lebt! | 9 Info-Pflock | Der letzte Puchberger |
| 3 Info-Tafel | Die Kraft des Wassers | 10 Info-Pflock | Im Schluchtwald |
| 4 Info-Pflock | Auf dem Weg vom Böhmerwald ins Schwarze Meer | 11 Info-Tafel | Kleine Schatten in der Nacht |
| 5 Info-Pflock | Eine "saubere" Lebensgemeinschaft | 12 Info-Tafel | Vom Triften auf wilden Wassern |
| 6 Info-Pflock | Im Reich der Moose und Farne | Übersichtstafeln | |
| 7 Info-Tafel | Der Pfahl – einer der schönsten Geotope Bayerns | Rundwege | |
| | | H Bushaltestelle | |

 Der Europäische Pilgerweg Via Nova „Bayerischer Wald – Böhmerwald“ verläuft ab Vilshofen über Ringelai durch die Buchberger Leite nach Freyung/Kreuzberg zur St. Anna Wallfahrt und nach Tschechien zum Heiligen Berg / Svata Hora in Pribram – Länge: 250 km
Info's: www.pilgerweg-vianova.eu und www.freyung.de – Fertigstellung 2012

 Der Goldene Steig war Jahrhunderte lang einer der wichtigsten Handelswege zwischen Donau und Böhmerwald. Die Säumer beförderten Salz ab Passau durch den Bayerischen Wald ins Moldauland. Als Tauschmittel dienten Getreide und andere Lebensmittel.

Lösungswort Rätsel: Fischotter – Einzelne Antworten: Trifthacken, Eisenhut, Strom, Teufelsbach, Bachforelle, Totholz, Geotop, Goldener Steig, Lungenkraut, Feuersalamander